СОГЛАСОВАНО
Начальник управления
образования Ленинск-Кузнецкого
городского округа
_____ Т. В. Евстифеева
«__» _____ 2022 г.

УТВЕЖДАЮ
заведующий МБДОУ № 62
_____ Я.О.Чечулина
«31» 08 2022г.

СОГЛАСОВАНО
Начальник ОГИБДД МО МВД
России «Ленинск-Кузнецкий»
Подполковник полиции
_____ А.М. Каличкин
«__» _____ 2022 г.

ПАСПОРТ
дорожной безопасности

муниципального бюджетного дошкольного образовательного учреждения

«Детский сад №62»

Ленинск-Кузнецкий городской округ, Кемеровская область,

пр. Ленина, 50б

2022г.

Общие сведения

Муниципальное бюджетное дошкольное общеобразовательное учреждение «Детский сад № 62»

Тип ОУ: общеобразовательное

Юридический адрес ОУ:

652507, Кемеровская область – Кузбасс, г.Ленинск-Кузнецкий, переулок Крупина, 19а

тел.8(38456)7-04-79

e-mail: mdou62leninsk@mail.ru

Фактический адрес ОУ:

652507, Кемеровская область – Кузбасс, г.Ленинск-Кузнецкий, переулок Крупина, 19а

тел.8(38456) 7-04-79

e-mail: mdou62leninsk@mail.ru

Руководители ОУ: Чечулина Яна Олегвна

тел.: 8(38456) 7-04-79

Старший воспитатель: Пинтусова Ольга Сергеевна

тел.: 8(38456) 7-04-79

Ответственные от Госавтоинспекции: инспектор РЭО ОГИБДД Амосов А.А. 8-951-607-77-97, г.Ленинск-Кузнецкий, ул.Топкинская, 2

Ответственные работники за мероприятия по профилактике детского травматизма:

Старший воспитатель: Пинтусова О.С.

тл.: 8(38456) 7-04-79

Количество воспитанников: 52 человек
Наличие уголков по ПДД: имеются в каждой группе
Наличие класса по ПДД: нет
Наличие автогородка (площадки) по БДД: нет
Наличие автобуса в ОУ: нет
Режим работы организации, распорядок дня:
понедельник-пятница с 07:00 до 19:00 ч
Суббота, воскресенье – выходной
Телефоны оперативных служб:

ГОиЧС	8(38456)05-37-01
ФСБ	8(38456)3-04-94
Дежурный ГИБДД	8(38456)3-41-93
Скорая помощь	103, 112
Пожарная часть	101, 112
Полиция	102, 112

План-схема расположения МБДОУ №62 (корп. 1 пер. Крупина, 19а и корп. 2 пр-т Ленина, 50б), пути движения транспортных средств и детей.

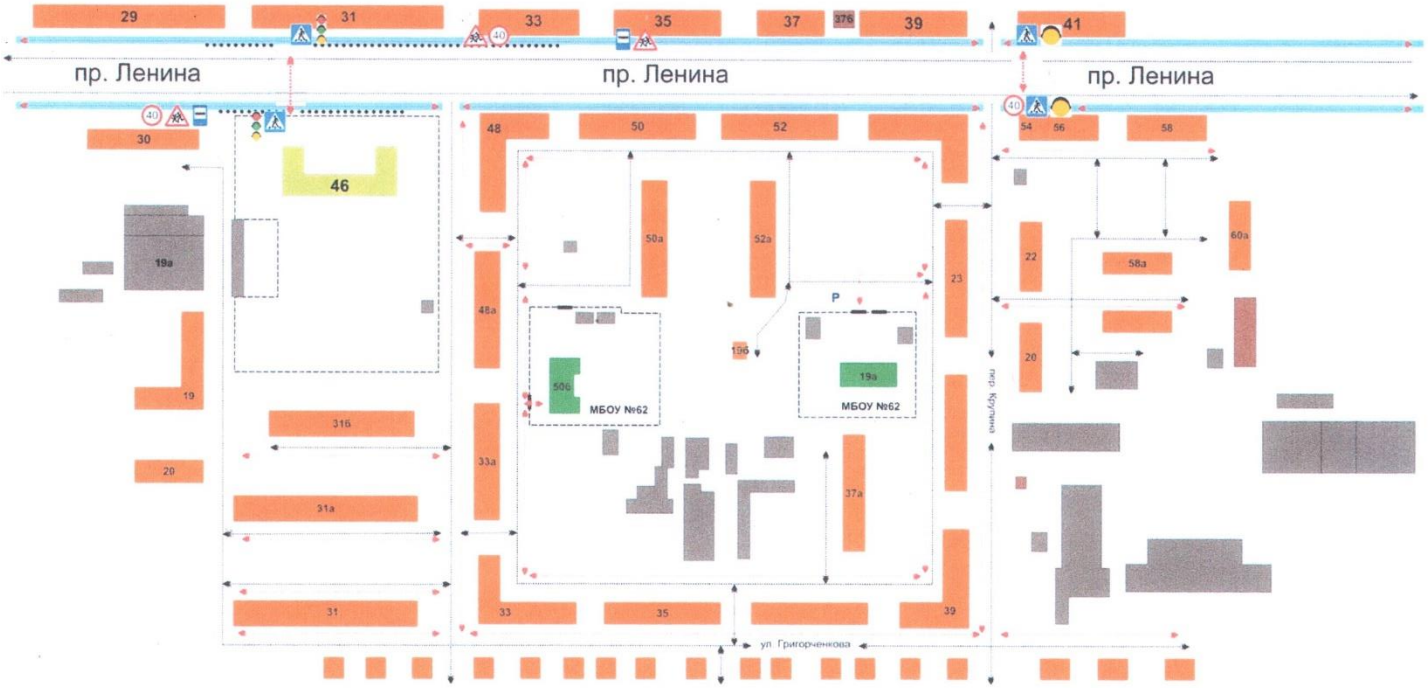

- жилая застройка
- нежилое сооружение
- проезжая часть
- тротуар
- регулируемый светофор
- движение транспортных средств
- движение детей в (из) дошкольного учреждения
- пешеходное ограждение
- P - парковочное место
- 40 - ограничение скорости
- пешеходный переход
- автобусная остановка
- "осторожно, дети!"
- пешеходный светофор Т7

4

Рекомендации к составлению план-схемы района расположения МБДОУ№62

1. Район расположения образовательного учреждения определяется группой жилых домов, зданий и улично-дорожной сетью с учетом остановок общественного транспорта, центром которого является непосредственно образовательное учреждение;

2. Территория, указанная в схеме, включает в себя:

- образовательное учреждение МБДОУ№62 (корпус1, корпус 2);
- взрослая поликлиника №2;
- образовательное учреждение МБОУ СОШ №20 ;
- жилые дома, в которых проживает большая часть детей (воспитанников) МБДОУ№62;
- автомобильные дороги и тротуары;

3. На схеме обозначено:

- расположение жилых домов, зданий и сооружений;
- сеть автомобильных дорог;
- пути движения транспортных средств;
- пути движения детей (воспитанников) в/из образовательного учреждения;
- опасные участки (места несанкционированных переходов на подходах к образовательному учреждению, места концентрации ДТП с участием детей-пешеходов);
- уличные (наземные – регулируемые / нерегулируемые) переходы;
- названия улиц и нумерация домов.

Схема необходима для общего представления о районе расположения МБДОУ №62. Для изучения безопасности движения детей на схеме обозначены наиболее частые пути движения учеников от дома (от отдаленных остановок маршрутных транспортных средств) к ОУ и обратно.

При исследовании маршрутов движения детей необходимо уделить особое внимание опасным зонам, где часто дети (воспитанники) пересекают проезжую часть не по пешеходному переходу.

Схема организации дорожного движения
в непосредственной близости от МБДОУ №62 (пр-т Ленина, 50б)
с размещением соответствующих технических средств,
маршруты движения детей и расположение парковочных мест.

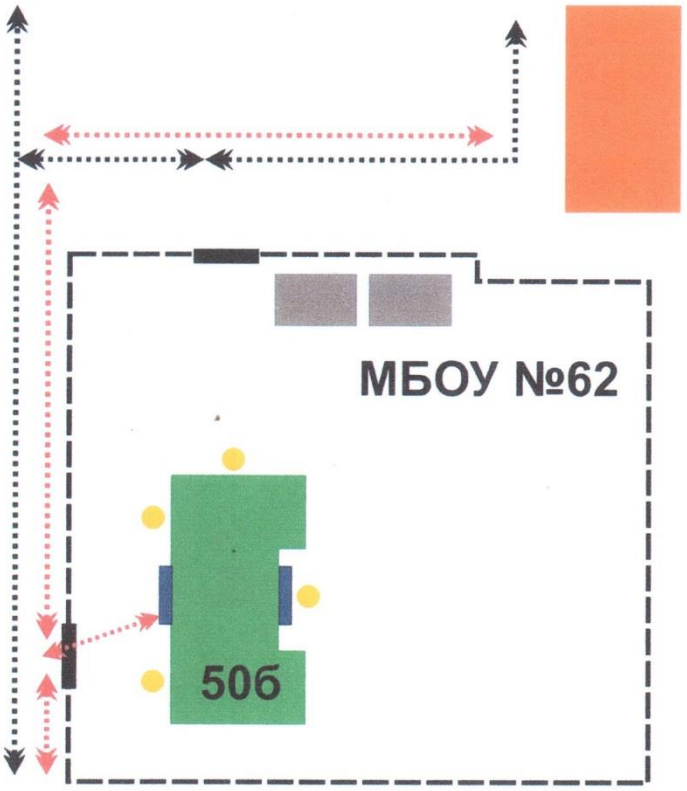

- жилая застройка
- нежилое сооружение
- проезжая часть
- вход на территорию
- вход в здание
- искусственное освещение

P - парковочное место

- движение детей в (из) дошкольного учреждения
- движение транспортных средств

Рекомендации к составлению схемы организации дорожного движения в непосредственной близости от образовательного учреждения

Схема организации дорожного движения ограничена автомобильными дорогами, находящимися в непосредственной близости от образовательного учреждения;

На схеме обозначено:

- здание ОУ с указанием территории, принадлежащей непосредственно МБДОУ №62
- автомобильные дороги и тротуары;
- уличные (наземные – регулируемые / нерегулируемые) пешеходные переходы на подходах к ОУ;
- другие технические средства организации дорожного движения;
- направление движения транспортных средств по проезжей части;
- направление безопасного маршрута движения детей (учеников, обучающихся);

При наличии стоянки (парковочных мест) около ОУ, указывается место, расположение и безопасные маршруты движения детей (учеников) от парковочных мест к ОУ и обратно.

К схеме (в случае необходимости) должен быть приложен план мероприятий по приведению существующей организации дорожного движения к организации движения, соответствующей нормативным техническим документам, действующим в области дорожного движения, по окончании реализации которого готовится новая схема.

Маршруты движения организованных групп детей
от МБДОУ №62 (корп. 1 пер. Крупина, 19а и корп. 2 пр-т Ленина, 50б) к МБОУ СОШ №20.

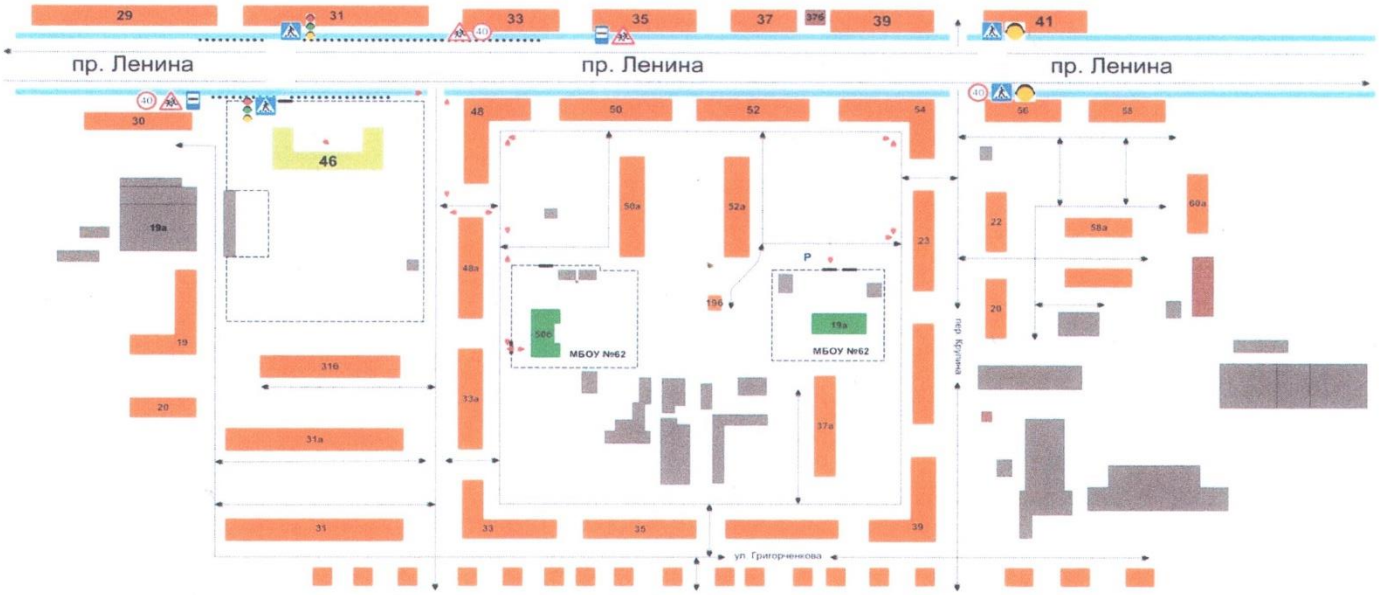

8

Рекомендации к составлению схемы маршрутов движения организованных групп детей от МБДОУ№52 к МБОУ СОШ №20

На схеме района расположения МБДОУ№62 указываются безопасные маршруты движения детей от МБДОУ№52 к МБОУ СОШ №20 и обратно.

Данные схемы должны использоваться педагогическим составом при организации движения групп детей к местам проведения занятий (экскурсий) вне территории ОУ.

Пути движения транспортных средств к местам разгрузки/погрузки
и рекомендуемые пути передвижения детей
по территории МБДОУ №62 (пр-т Ленина, 50б).

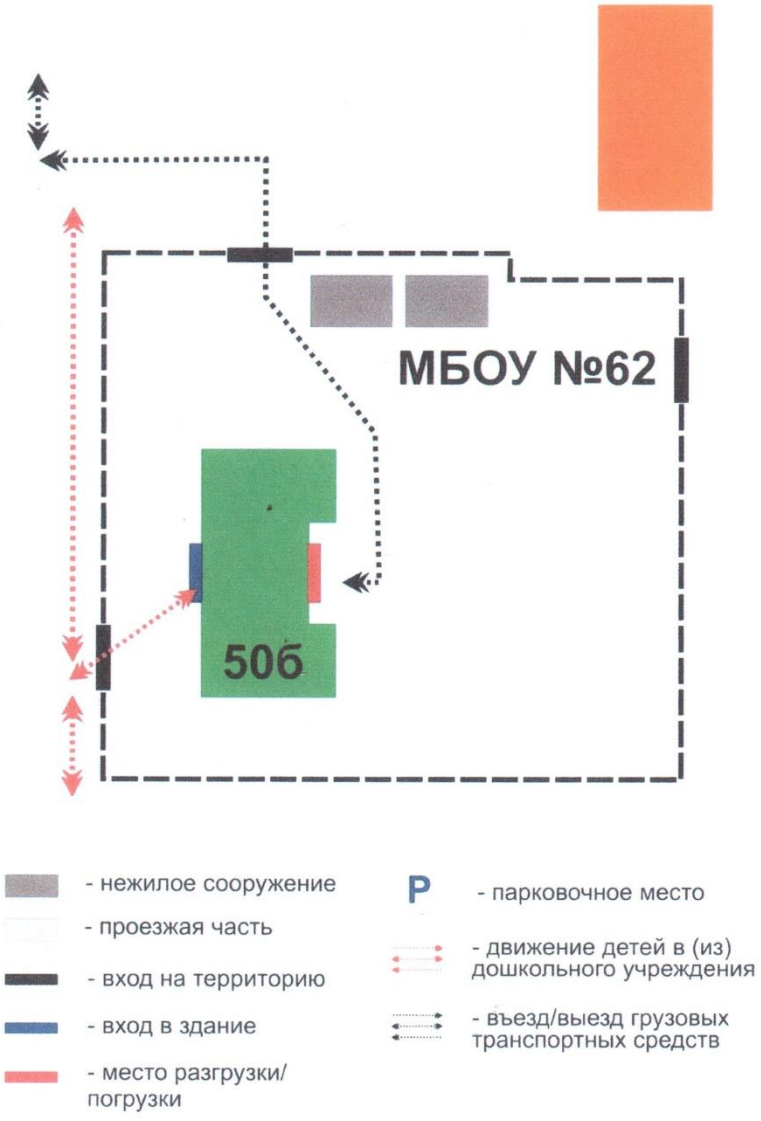

Рекомендации к составлению схемы пути движения транспортных средств к местам разгрузки/погрузки

На схеме указывается примерная траектория движения транспортного средства на территории ОУ, в том числе место погрузки/разгрузки, а также безопасный маршрут движения детей во время погрузочно-разгрузочных работ.

В целях обеспечения безопасного движения детей по территории ОУ необходимо исключить пересечение пути движения детей и пути движения транспортных средств.

II. Информация об обеспечении безопасности перевозок детей специальным транспортным средством (автобусом)

Автобуса в МБДОУ №62 нет